

ЧОВЕШКО Е ДА СЕ ГРЕШИ

- Що е азимут?
- Бъгъл, под който лъкатушат геолозите

ГАБРОВСКИ

/посвещава се на акад.Ек.Бончев/

ЖЕНИТБА
Габровци се женят за слаби жени, за рокли да не дават много пари.

ЗА КОКОШКИТЕ

Габровци получават от кокошките си по седем яйца в денонощие, като ги прекарват през седем тунела. Умни хора- глупава кокошки, смятат, че 24 часа могат да се делат точно на седем деноношия.

ВНОСНО!

Как да пишем по геоложки

Колеги! Вие, безусловно ще се съгласите с мен, разбира се, в този случай, ако няма свидетели, че много геоложки концепции са достатъчно прости. Но позволете да Ви попитам, какво ще стане с Вашия престиж, ако за това се сетят Вашите колеги от други специалности и, което е поужасно - неспециалистите? Затова моля да ми разрешите да се възползвам от страниците на Вашия вестник, за да призова геолозите да пишат така геоложките статии, щото студентите и неспециалистите, колкото и да биха се опитвали да ги четат /ако биха ги чели/, да не бъдат в състояние да ги разберат. Ясно е, че това е просто здрава тактика за самосъхранение, отдавна прилагана от лекарите и юристите. За достигането на указаната цел е необходимо да се изработи високо специализирана терминология. В миналото столетие петрографите постигнаха големи успехи в това отношение; за съжаление по-младото поколение губи тази хватка. Геоморфолозите, започнали малко неуверено, много бързо отидоха напред. Геолозите - микротектонисти бяха заплашени от сериозна опасност да станат удобно разбираеми, но за щастие благодарение школата на Зендер, те започнаха да се реалистичат. Затова пък стратиграфите и едротектонистите заслужават медал. Как да различим ортогеосинклинала, цеогеосинклинала, миогеосинклинала, лицеаментна геосинклинала? Това е най-добрият начин да се доведат до отчаяние хората. За съжаление, не всички от нас притежават достатъчно лингвистика ерудирания, необходима за създаване на обрнкана терминология, но всеки от нас при желание може да се научи да съставя изреченията така, че смисълът им да не се разкрие веднага. Стилът на излагане, бързо приближаващ се към тази цел, може да бъде наречен геоложки. Добрият геоложки език има това преимущество, че той не само обезкуражава неспециалиста, но и представлява напрегната тренировка на мозъка на самите геолози. Добрият специалист трябва да подигури в геоложкия език съответните ями и капани. Като добър пример за капан могат да служат справките в скоби, които прекъсват главния ход на мислите много по-ефективно, отколкото хълцането. Например: "...гранитната галка намерена на северното/Твенхофел/1947, стр.75/ и на южното/Хоуелл, 1937, стр.1/ крайбрежие. Някои скали, наричани силурски/Спригли, Босфрид, Твенхофел, Шрок, 1957/ са вероятно по-млади/Мак Ян, 1937, Твенхофел/". След няколко такива страници можете да бъдете уверени че читателят ще забрави дали четете за южното крайбрежие или за южния Твенхофел.

Сполучливото използване на двойното отрицание може да се сравни с добре забъркана математическа задача. Например: "...обаче не може да се каже, че аргилитовите гънки са по-малко срещани покрай канала на минерализация, отколкото на други места, тъй като вероятно е обратното". Упращение за читателите: определете какво значи "обратно". Филолозите още не са създали граматиката на геоложкия език, но няколко от най-главните правила са вече очевидни. Така, всякога употребявайте съществително вместо прилагателно и ги употребявайте колкото се може повече пъти. Не казвайте "минералогия на серията железни и медни сулфиди" а "медиежелезосулфидна серия минералогия".

Никога не повтаряйте една и съща дума на една страница. Вместо това пишете "последен". Това ще застави читателя да препрочита параграфа, за да си изясни кой е този последен. Това правило е ефективно, когато в реда има най-малко три думи, към които може да се отнесе "последният". Например: "Връзката на границата с коренните скали, в които той е интродуцирал, и с другите скали, произходът на които е описан предимно от авторите Бърк и Россим Фетке и Егер. Последните залгат до границата Пондриджд на разстояние 20-30 мили". Читателят остава да се съмнява относно това, какво заляга до границата Пендриджд, само Фетке или двамата - Фетке и Егер. Много добър фокус е, когато Ви се отдаде в една фраза да употребите думата "последен" два пъти и то така, че да се отнася за различни думи.


В заключение ще приведа следните правила: 1. Игнорирайте читателя; 2. Не коректирайте и не поправайте. 3. Бъдете многословни, мъгляви и виокомерни.

ПОД ГЕОЛОЖИЯ ЧУК!

Днес нашироко се разтварят вратите на Университета и ИГИ и завършилите геолози с ентузиазъм се отправят из всички краища на страната, за да вляят своите младежки сили и жар в геоложките изследвания за благото на род и Родина. Но... един от тях попада в картироващ отряд, зареян в родната шир. С чувство на "отговорност" младежът всекидневно изпълнява нормата си в точки и квадратни километри. Той грее от щастие, че е прекрасен труженник на родната геология. Но за бяла, началникът на отряда се мръщи - точките са обходени цялостно, дали е проверено всяко разкритие в тях? пита н-кът. Последва бърз отговор: "Др. н-к, /има ли това значение за премията?"/... А.А.

Професорът: Отговорете ми, колега, кой нагъва планините?
Студентът: Професорите


ДОКАЗВАНЕ НА ПРИОРИТЕТ



-АЗ ПЪРВИ ОТКРИХ..
-НЕ, АЗ ПЪРВИ ОТКРИХ!

ГЕОЛОЖКИ РЕЧНИК

- А-антиклинала-Обърнато корито от пластове покрито
Б-битум-неопределен термин май за него нищо не се знай
В-въглища-формират се в областта намират се под земята
Г-грабец- зона радиално нарушена от разседаи..... съкратена
Д-древна тектоника-тектоника на дребно
Е-еднодневка-сухарна горба с хляб за чорба
магазин-оказионер
но за работа законен
също като кинкалерия с миризма на парфюмерия
З-забой- място за срещи на сърца горещи
И-изветряване- процес. Изчезване и остаряване побеляване и изкуфяване.
К-кристалография-наука сложна тя е глава да ти замае
Л-Линия-менти-тектонски линии с менти
М-Мащаби-цифрови и графически със свойства митически
Н-нефтнянк- по цял ден се скита търси топла пита.
О-орогенеца-нагъване титаническо в смисъл каноническо
П-продуктивна- тя е сложна, многообразна във вид и форма разнообразна среща се в долини и градини с домати, пъпеш и дини.
Р-разсед-стъпаловидно нарушение навред се слага за съжаление
С-сондаж-позлатена дупка в земята язък за .....парата.
Т-терен-област дето ние плуваме и по цял ден тук танцуваме
Ф-фациес-понятие неразбираемо май употребява се....кой както знай
Х-хидрогеология- нещо като геология, но се казва водология.
Ч-чернилки-въглища изветряли много изкуфяли
Ш-шлих-минерални частици размесени кой знае от къде донесени.



Професорът: На колко години е Земята?
Студентът: На колкото е жената
Професорът: Защо?
Студентът: Годинята на Земята и жената не се знаят защото ревниво ги крият.

Професорът: Кои са характерните белези на Три Церагонса?
Студентът: Имал е три рога
Професорът: Как така три?
Студентът: Един долен...естествен и два горни придобити по женска линия..

ЕПИГРАМИ

Комплицирана наука с неразбираема терминология се нарича ..... геология.

Петрография-наука за различни камънци из селските баири и трънци.

Стратиграфия-навред проучва всяка ера от камбрия до кватернера.

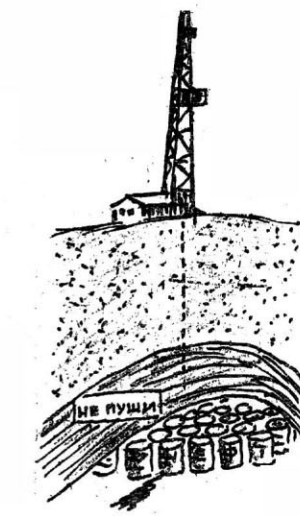
Палеонтология-наука за животни и растения измрели през вековете вкаменели.

Минералогия-проучва рудници и халди стари изследва минерали и кристали.

ГАТАНКА

Бяха шепя, сетне рой, а сега безброй!

Що е то? /геолозите/



П.М.

ТЕСЕН СПЕЦИАЛИСТ

Щом изляза от едажа, не мога дума да Ви кажа!

ГЕОЛОЖКА ОТКРОВЕНОСТ

Шекер ми е занаята.... ала главно край софрата.

ГЕОЛОГ-ЕНТУЗИАЗИСТ

Отдавна търси в недрата по-големичка заплаща.

ШИРОК СПЕЦИАЛИСТ

Интересува се от всички, проблеми носещи парички.

ВИСОКО САМОЧУСТВИЕ

Той научните си бройки помни, но по принос, те са скромни

КАПАЦИТЕТ

Човек, който иска да туря капак на всичко.

ПРЕВОД

Преводите приличат на жените, ако са верни не са хубави, ако пък са хубави, не са верни.

Б.Т.

КАНАВА


Вид разкопка километрическа загадъчна и магическа. С нея плановете се изпълняват и премии се получават.

Редактор

Малко хищен му е нрава, Статии осакатява.

Борба с многотемие

За да ликвидират темите, Събраха се големите, Две в една обединиха, И... по ДВОЙНА пиша.



Що е геолог?
Иъченик, писател, на недрата земни изследовател.



За полето те мечтах за романтиката паха, а на "топичко" се спряха. -Ние не сме от тях!

ПЛАН ЗА ДИСЕРТАЦИЯ

- 1. У-водна част
2. Истеричен преглед
3. Собствени екстременти
4. Злоключение
5. Изгоди

И.В.



РЕДАКЦИОННА КОЛЕГИЯ

Ек.Б.Линия-ментов /отг.ред./; Ив.К.Зеолитов /зам.ред./; П.М.Каустобиолитов+ Г.Ат.Сферосидеритов; В.В.Кристалитов+ Д.М.Коморджиев; Хр.С.Граптолитов. Адрес на редакцията: София, ул.Стара планина, Пощенска кутия - намери я, телефон- х.фонфон; дежурен екип - П.М.Каустобиолитов, Хр.С.Граптолитов и Г.Р.Налуканоклекторов, Печатница- "Геолитздат". Тираж 111 броя

ГАТАНКИ

Тича по баири граници да дири /стратиграф/

Не си гледа старините, нагъва сложни планините/тектоник/.

Ходи като щуро гражи си кюмуро /въглища/

Търси петрол открива сол /нефтнянк/

Пресъздател на фосили търси ги с всички сили /палеонтолог/

Броди по балкани тя, и проси Раницата, някой да й носи/геоложка/

Вълшебна течност избухлива в бидони и варели се налива /нефт/

Въздушен е и неуловим без мирис и ...невидим/природен газ и дим/

Когато не открие изкопаеми прави дългове и заеми/геолог/

ЗАПАЗВАНЕ НА ПЕРИМЕТЪР /от първобитния геолог /



МОЛЯ, ЗАПОВЯДАЙТЕ, ВНАТЪР, ЗЪБИТЕ ШЕ ВИ СТРОИМ ТУК РАБОТНА АЗ И БАТЕ ПО ПРОБЛЕМ НЕРАЗРЕШИМ..

Г.Р.

Из геоложкия дневник...

Днес е май, то се знай 5 или 6 юли. Щом така пече и жули. Маршрут и път, към "Горския кът". От точка А до точка Б край шосето на джедето се разкрива разни каманаци в пушинаци. Те са сиво-бели с черен цвят, дребно до едро напукани и разбутани, с диаклази и параклази, с фосили и без фосили, с миди и ламелибранки с растителни останки и спорангии, с оклуви и гасроподи, с брахиоподи и скафоподи, диапирно нагънати, разседнати и преобрнати, диагонално издигнати, дислоцирани и надхлъзнати, спрегнати и разпрегнати. Мощни и дебели, сиви и бели, твърди и меки, плътни и леки, своеобразни и мазни. Рахли на пипане, удобни за писане. Азимутът и наклона вървят по склона. Разкрития и размери, измери моята Мери.. Ниво: долна или горна креда, повсеместно определил, геолог - неизвестно П.М.



РАЗГОВОР МЕЖДУ ГЕОЛОЗИ

- Първият човек е бил геолог
- Как открихте това тук?
- Много просто- по каменния му чул



СПОРТНИ СРЕЩИ

В неделя на 6 юни т.г. ще се срещнат на терена елитните сили на спортния клуб на геолозите "Мастодон" с клуба на геоложките "Гранит" в спорвана игра по геоложко картиране в мащаб 1:32: Мъжки А отбор - старша възраст Мъжки Б отбор - младша възраст Смесен отбор Женски отбор Детски отбор - отпадналите от срещите

От съставителите на "ХЕМУС"

Имаме печатни грешки те са слабости човешки..



Всяка прилика с лица и прояви тайни са съвсем ..... случайни.